Detail / Détail 1 plan



Detail / Détail 1 snede / coupe

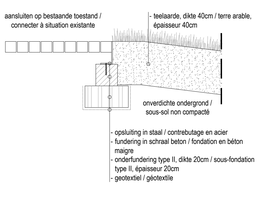

Detail / Détail 2 plan



Detail / Détail 2 snede / coupe

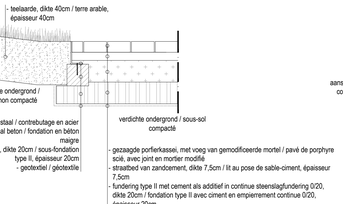

Detail / Détail 3 plan

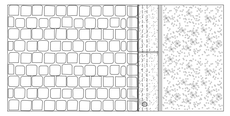

Detail / Détail 3 snede / coupe

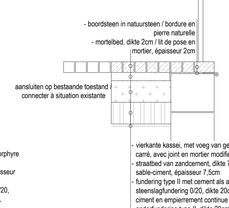

Detail / Détail 4 plan



Detail / Détail 4 snede / coupe

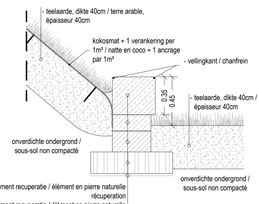

Detail / Détail 5 plan



Detail / Détail 5 snede / coupe

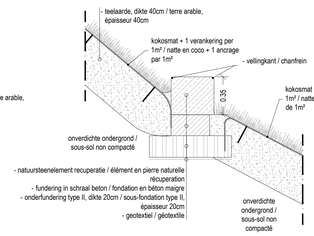

Detail / Détail 6 plan



Detail / Détail 6 snede / coupe

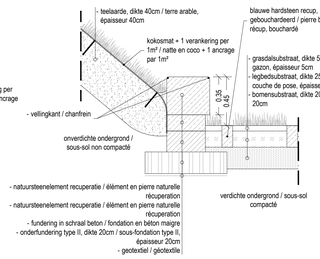

Detail / Détail 7 plan

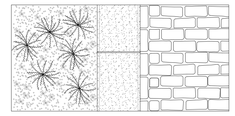

Detail / Détail 7 snede / coupe

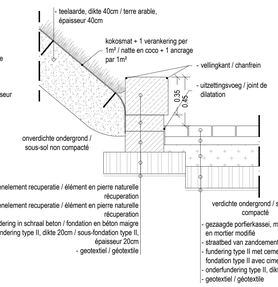

Detail / Détail 8 plan



Detail / Détail 8 snede / coupe

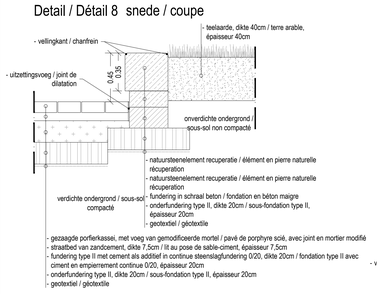

Detail / Détail 9 plan

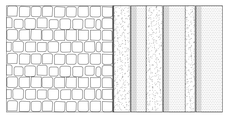

Detail / Détail 9 snede / coupe

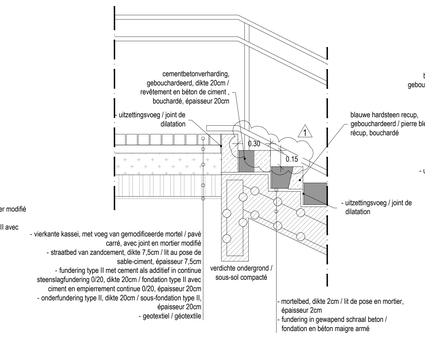

Detail / Détail 10 plan

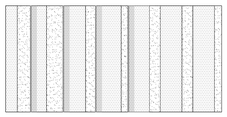

Detail / Détail 10 snede / coupe

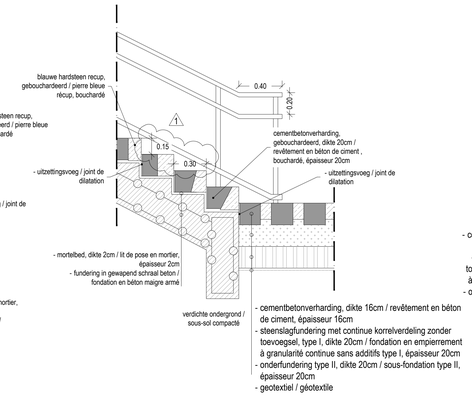

Detail / Détail 11 plan

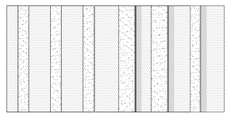

Detail / Détail 11 snede / coupe

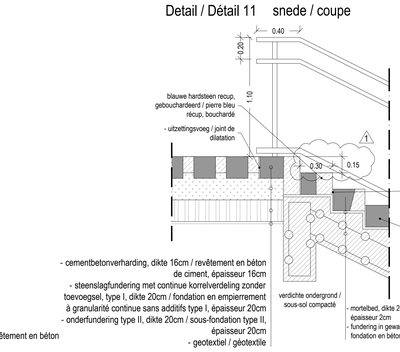

Detail / Détail 12 plan

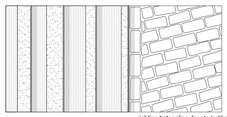

Detail / Détail 12 snede / coupe

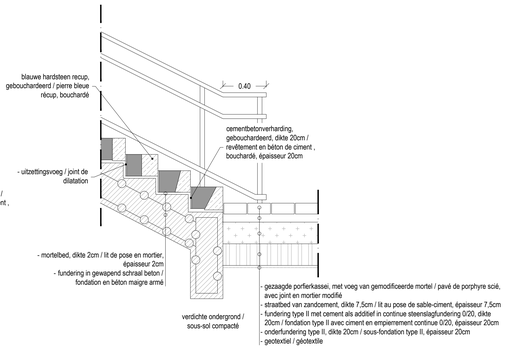

Legende snedes

- Element in ongewapend beton
- Element in natuursteen
- Element in staal
- Teelaarde
- Bomensubstraat
- Halfverharding
- Fundering in schraal beton
- Fundering in zandcement
- Fundering in steenslag type I
- Fundering in steenslag type II
- Fundering in steenslag type IA
- Fundering in steenslag type IIA
- Onderfundering type I
- Onderfundering type II
- Toplaag asfalt
- Onderlaag asfalt
- Intensief gras
- Geotextiel
- Drainerende mat
- Waterdichting
- Waterhoudende platen
- Randlijn
- Onderbreking in profiel

Legende plannen

- Element in hergebruikte blauwe hardsteen (gebouchardeerd)
- Element in beton (gebouchardeerd)
- Laaggemaaid gras
- Grassen, bodembedekkers en bloembollen
- Gezaagde porfierkassei
- Vierkante kassei
- Randlijn
- Onderbreking in profiel

Detail / Détail 13 plan

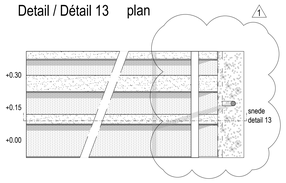

Detail / Détail 13 snede / coupe

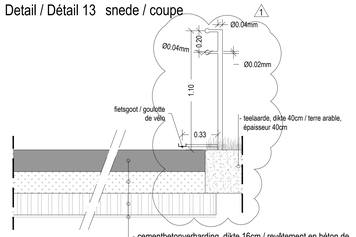

Detail / Détail 14 plan



Detail / Détail 14 snede / coupe

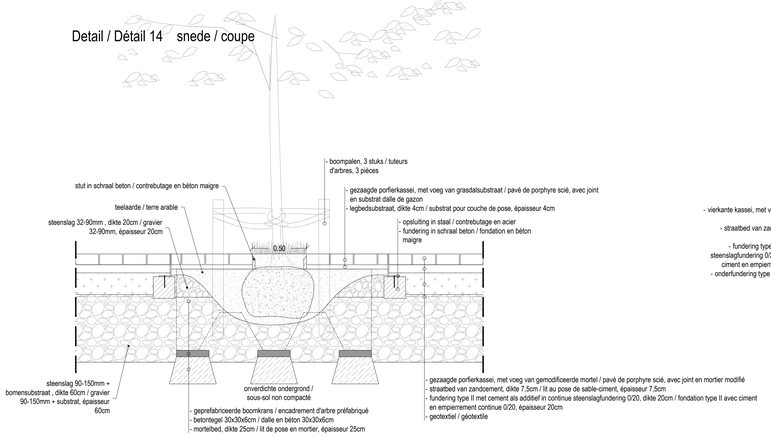

Detail / Détail 15 plan

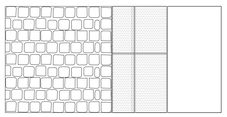

Detail / Détail 15 snede / coupe

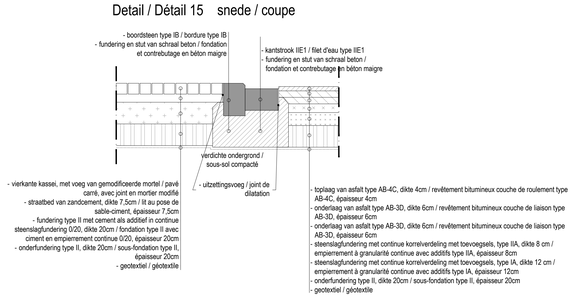

Délivré

urban.brussels.eu

PROJECT	Inrichtingswerken van de openbare ruimte tussen de Jules Ruhlstraat en de Ropsy Chaudronstraat & van de trap van de Ropsy Chaudronbrug en de open ruimte aangrenzend aan de Fernand Demetskaai
LIGGING BOUWPERCEEL	Jules Ruhlstraat 1 1070 Anderlecht
PERCEELNUMMERS	61H5, 61G5, 127S4
OPDRACHTGEVER	Gemeente Anderlecht Raadsplein 1 1070 Anderlecht Nathalie Coppens (Signature) — N. KAMMACHI Echevine
ARCHITECT	A.M. ORG2/BBS Koolmijnenkaai 30-34 1080 Brussel ORG Urbanism & Architecture info@orgpermod.com +32 (0)2 460 44 08 Bureau Bas Smets bureau@bassmets.be +32 (0)2 219 75 21
STUDIEBUREAU STABILITEIT / TECHNIEKEN	Atelier Ruimtelijk Advies Gitschotellei 150 2600 Berchem +32 (0) 3 458 57 37
FASE	Stedenbouwkundige vergunningsaanvraag
TEKENING	Detailplannen en -snedes

WIJZIGINGEN

INDEX	DATUM	WIJZIGING
1	19/08/2022	wijzigen traptreden op vraag overlegcommissie

DOSSIERNR.	DATUM	SCHAAL		PLAN	REV
U1923 JURU	19/08/2022	1:20	A0	07	0

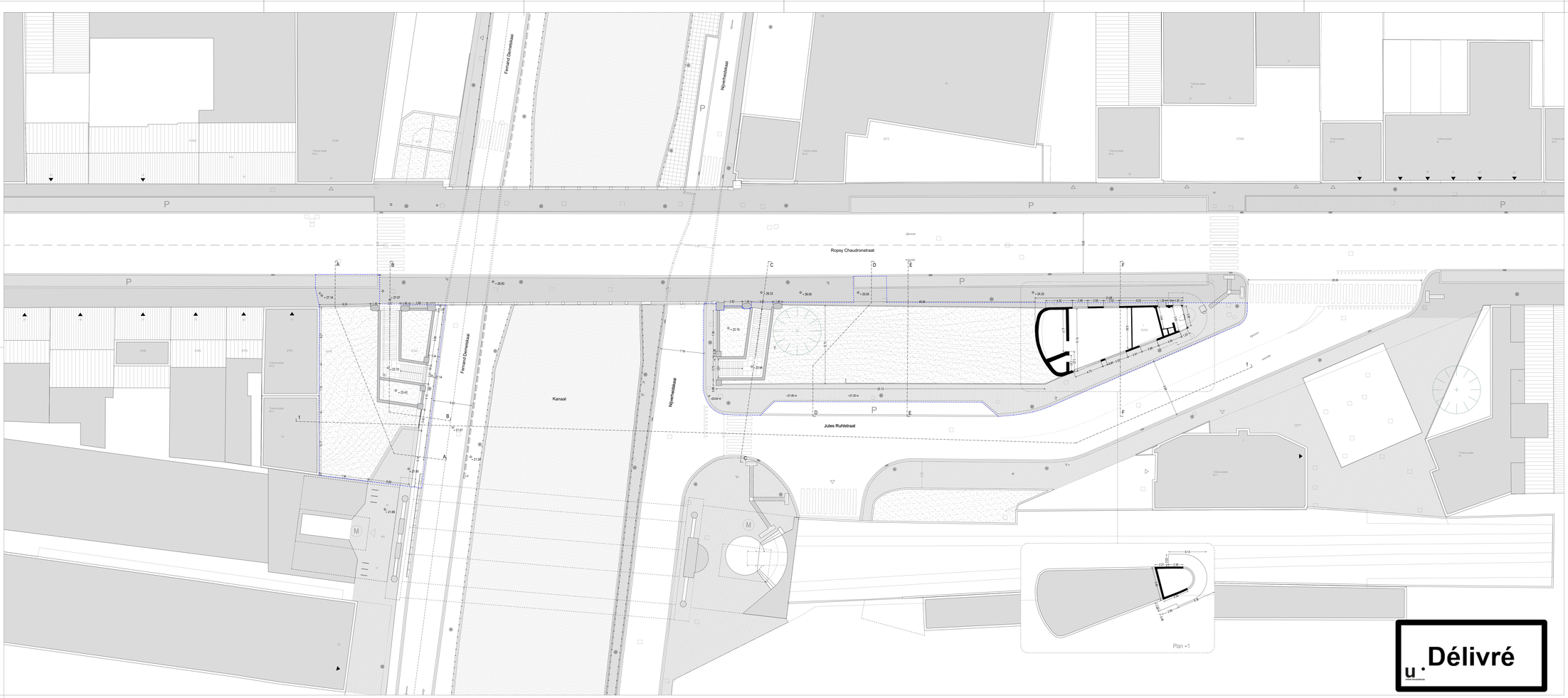

PLAN BESTAANDE SITUATIE

LIGGINGSPLAN | SCHAAL 1:2500

LEGENDE

planten en materialen

- boom te verwijderen
- nieuwe boom
- grassen, bodembedekkers en bloembollen
- laaggemaaid gras
- water
- gezaagde kasseien
- vierkante kasseien
- betonstraatstenen
- betonnen voetpad
- asfalt
- volle wand
- noppentegels
- blauwe hardsteen

stedelijk meubilair

- vuilnisbak
- bestaande verlichtingspaal
- nieuwe verlichtingspaal
- verplaatste verlichtingspaal
- wegsignalisatie
- goot
- distributiekabine
- hydrant
- blauwe hardsteen banken
- inspectiekamer
- metrostation (van lijn 2 en 6)

toegankelijkheid

- Niveau's en hellingspercentages
- toegang
- toegang voertuig
- positie foto (zie explicatieve nota)
- huisnummer
- nummering kadastrale percelen
- kadastrale percelen
- projectperimeter
- hoogtelijnen
- rand bestaande straat
- projectie

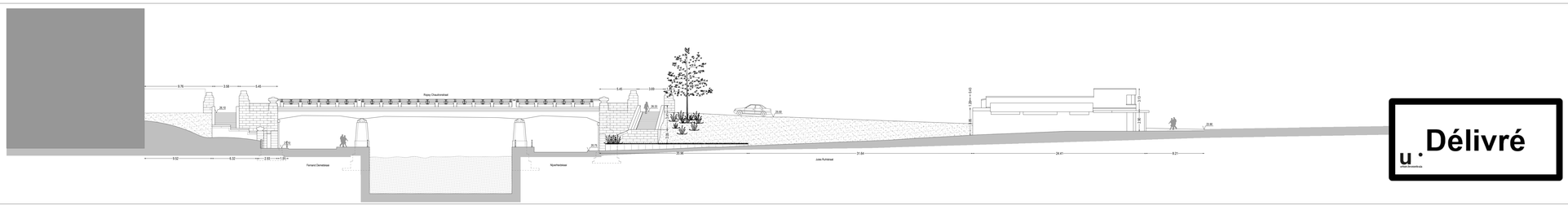

AANZICHT | BESTAANDE SITUATIE

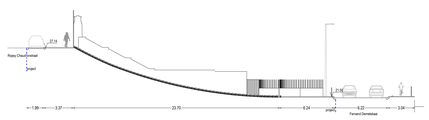

SNEDE A | BESTAANDE SITUATIE

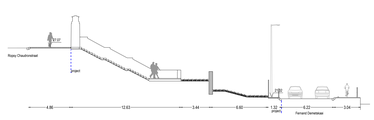

SNEDE B | BESTAANDE SITUATIE

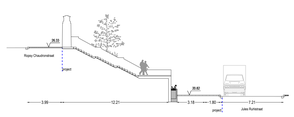

SNEDE C | BESTAANDE SITUATIE

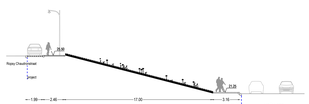

SNEDE D | BESTAANDE SITUATIE

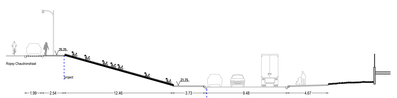

SNEDE E | BESTAANDE SITUATIE



SNEDE F | BESTAANDE SITUATIE

PROJECT	Inrichtingswerken van de openbare ruimte tussen de Jules Ruhlstraat en de Ropsy Chaudronstraat & van de trap van de Ropsy Chaudronbrug en de open ruimte aangrenzend aan de Fernand Demetskaai
LIGGING BOUWPERCEEL	Jules Ruhlstraat 1 1070 Anderlecht
PERCEELNUMMERS	61H5, 61G5, 12754
OPDRACHTGEVER	Gemeente Anderlecht Raadeplein 1 1070 Anderlecht N. KAMMACHI, ECHEVINE
ARCHITECT	A.M.ORG2/BBS Koolmijnenkaai 30-34 1080 Brussel ORG Urbanism & Architecture info@orgpermod.com +32 (0)2 460 44 08 Bureau Bas Smets bureau@basismets.be +32 (0)2 219 75 21
STUDIEBUREAU STABILITEIT / TECHNIEKEN	Atelier Ruimtelijk Advies Gitschotellei 150 2600 Berchem +32 (0) 3 458 57 37
	Stedenbouwkundige vergunningsaanvraag
FASE	Inplantingsplan en -snedes bestaande situatie
TEKENING	
WIJZIGINGEN	INDEX / DATUM / WIJZIGING

DOSSIERNR.	DATUM	SCHAAL		PLAN	REV
U1923 JURU	19/08/2022	1:200	A0+	01	0

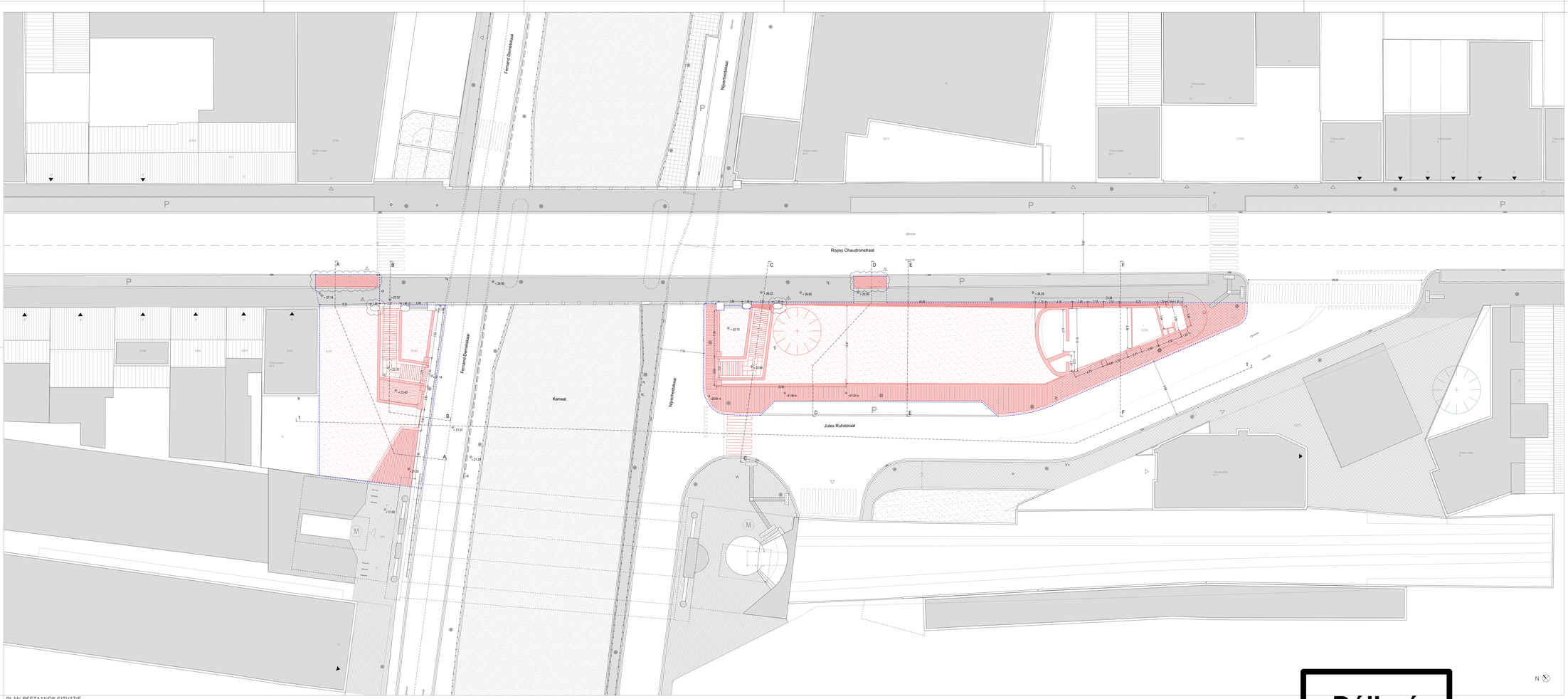

PLAN BESTAANDE SITUATIE

LIGGINGSPLAN | SCHAAL 1:2500

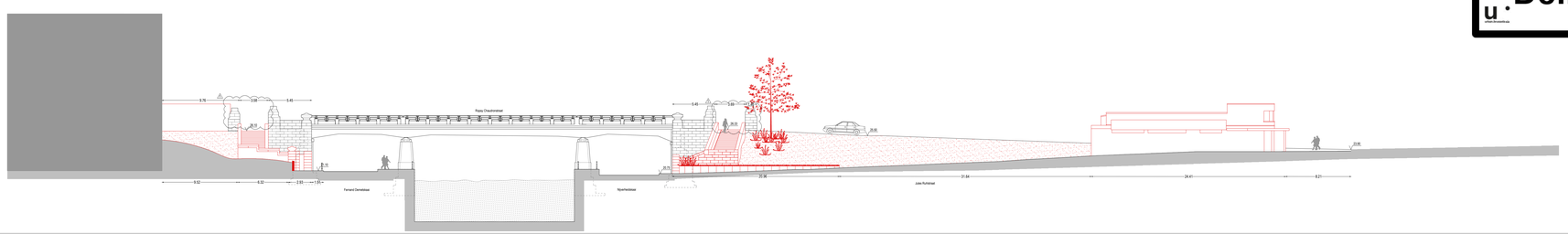

AANZICHT | BESTAANDE SITUATIE

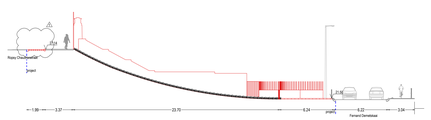

SNEDE A | BESTAANDE SITUATIE



SNEDE B | BESTAANDE SITUATIE

SNEDE C | BESTAANDE SITUATIE

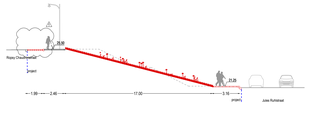

SNEDE D | BESTAANDE SITUATIE

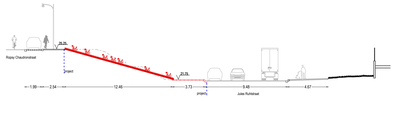

SNEDE E | BESTAANDE SITUATIE



SNEDE F | BESTAANDE SITUATIE

LEGENDE

planten en materialen

- boom te verwijderen
- nieuwe boom
- grassen, bodembedekkers en bloembollen
- laaggemaaid gras
- water
- gezaagde kasseien
- vierkante kasseien
- betonstraatstenen
- betonnen voetpad
- asfalt
- volle wand
- noppentegels
- blauwe hardsteen

stedelijk meubilair

- vuilnisbak
- bestaande verlichtingspaal
- nieuwe verlichtingspaal
- verplaatste verlichtingspaal
- wegsignalisatie
- goot
- distributiekabine
- hydrant
- blauwe hardsteen banken
- inspectiekamer
- metrostation (van lijn 2 en 6)

toegankelijkheid

- Niveau's en hellingspercentages
- toegang
- toegang voertuig
- positie foto (zie explicatieve nota)
- huisnummer
- kadastrale percelen
- projectperimeter
- hoogtelijnen
- rand bestaande straat
- projectie

PROJECT
Inrichtingswerken van de openbare ruimte tussen de Jules Ruhlstraat en de Ropsy Chaudronstraat & van de trap van de Ropsy Chaudronbrug en de open ruimte aangrenzend aan de Fernand Demetskaai

LIGGING BOUWPERCEEL
Jules Ruhlstraat 1
1070 Anderlecht

PERCEELNUMMERS
61H5, 61G5, 12754

OPDRACHTGEVER
Gemeente Anderlecht
Raadsplein 1
1070 Anderlecht

N. KAMMACHI, ECHEVINE

ARCHITECT
A.M.ORG2/BBS
Koolmijnenkaai 30-34
1080 Brussel

ORG Urbanism & Architecture
info@borgpermod.com
+32 (0)2 460 44 08

Bureau Bas Smets
bureau@basssmets.be
+32 (0)2 219 75 21

STUDIEBUREAU STABILITEIT / TECHNIEKEN
Atelier Ruimtelijk Advies
Gitschotellei 150
2600 Berchem
+32 (0) 3 458 57 37

Stedenbouwkundige vergunningsaanvraag

FASE
Inplantingsplan en -snedes afbraak

TEKENING

WIJZIGINGEN

INDEX	DATUM	WIJZIGING
1	19/08/2022	wijzigen vorm traptreden linkeroever, behoud torens en parkeerplaats Ropsy Chaudronstraat op vraag overlegcommissie

DOSSIERNR.	DATUM	SCHAAL		PLAN	REV
U1923 JURU	19/08/2022	1:200	A0+	02	1

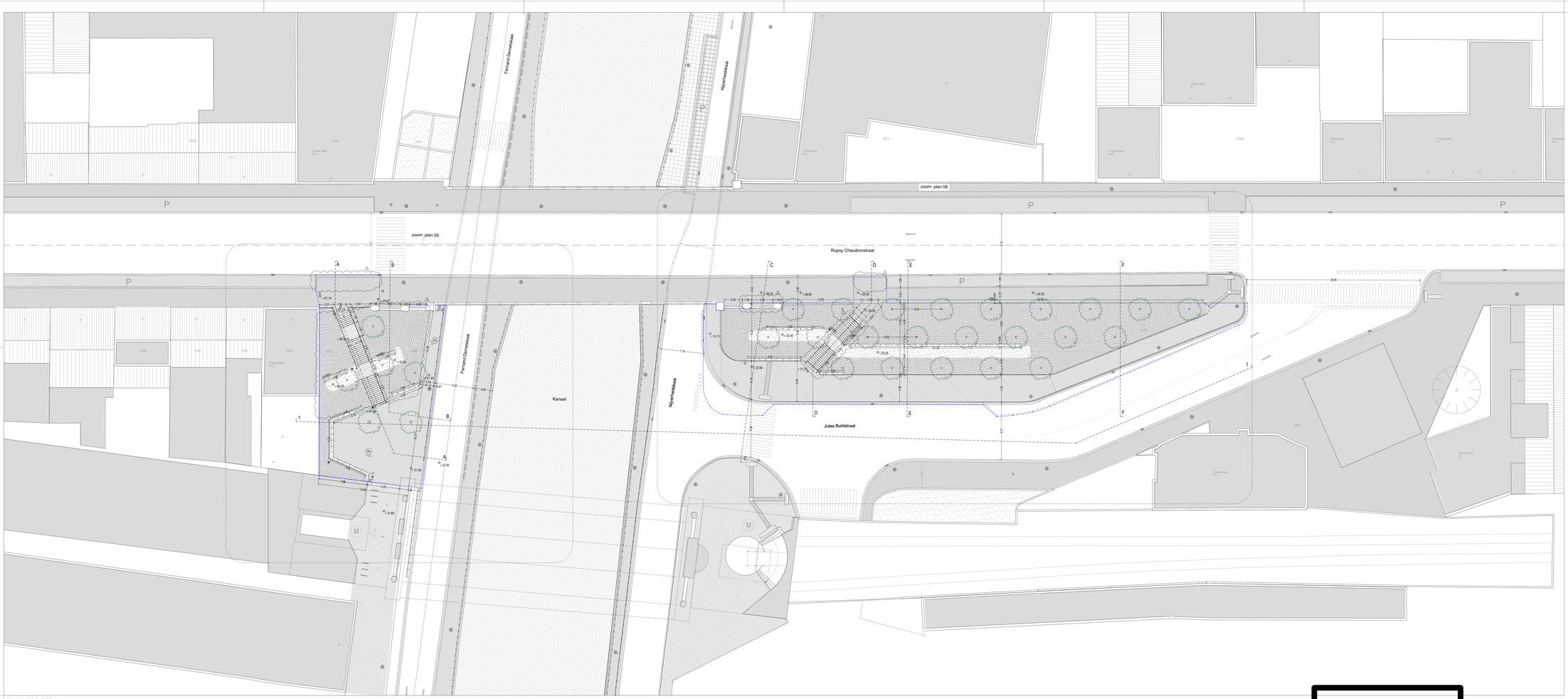

PLAN | PROJECT

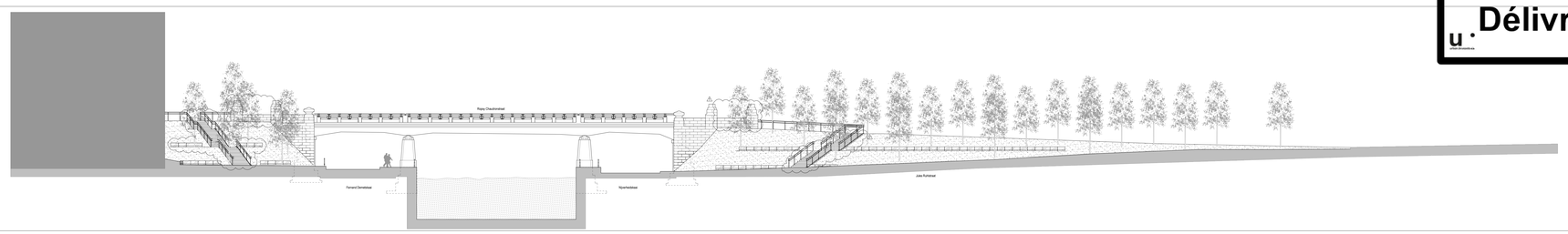

AANZICHT | PROJECT



SNEDE A | PROJECT



SNEDE B | PROJECT

SNEDE C | PROJECT



SNEDE D | PROJECT

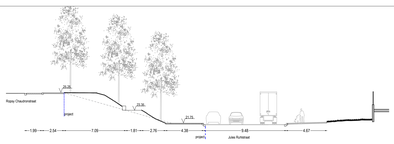

SNEDE E | PROJECT

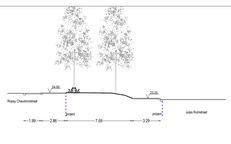

SNEDE F | PROJECT

LIGGINGSPLAN | SCHAAL 1:2500

LEGENDE

planten en materialen

- boom te verwijderen
- nieuwe boom
- grassen, bodembedekkers en bloembollen
- laaggemaaid gras
- water
- gezaagde kassteen
- vierkante kassteen
- betonstraatstenen
- betonnen voetpad
- asfalt
- volle wand
- noppenkegels
- blauwe hardsteen

stedelijk meubilair

- vuilnisbak
- bestaande verlichtingspaal
- nieuwe verlichtingspaal
- verplaatste verlichtingspaal
- wegsignalisatie
- goot
- distributiekabine
- hydrant
- blauwe hardsteen banken
- inspectiekamer
- metrostation (van lijn 2 en 6)

toegankelijkheid

- Niveau's en hellingspercentages
- toegang
- toegang voertuig
- positie foto (zie explicatieve nota)
- huisnummer
- nummering kadastrale percelen
- kadastrale percelen
- projectperimeter
- hoogtelijnen
- rand bestaande straat
- projectie

Délivré

PROJECT	Inrichtingswerken van de openbare ruimte tussen de Jules Ruhlstraat en de Ropsy Chaudronstraat & van de trap van de Ropsy Chaudronbrug en de open ruimte aangrenzend aan de Fernand Demetskaai
LIGGING BOUWPERCEEL	Jules Ruhlstraat 1 1070 Anderlecht
PERCEELNUMMERS	61H5, 61G5, 12754
OPDRACHTGEVER	Gemeente Anderlecht Raadsplein 1 1070 Anderlecht Nathalie Coppens (Signature) N. KAMMACHI, ECHEVINE
ARCHITECT	A.M.ORG2/BBS Koningin Elisabetlaan 30-34 1080 Brussel ORG Urbanism & Architecture info@orgparmod.com +32 (0)2 460 44 08 Bureau Bas Smets bureau@bassmets.be +32 (0)2 219 75 21
STUDIEBUREAU STABILITEIT / TECHNIEKEN	Atelier Ruimtelijk Advies Gitschotellei 150 2600 Berchem +32 (0) 3 458 57 37
	Stedenbouwkundige vergunningsaanvraag
FASE	Inplantingsplan en -snedes project
TEKENING	
WIJZIGINGEN	INDEX 1 — DATUM 19/08/2022 — WIJZIGING wijzigen vorm trapbreden linkeroever, behoud torens en parkeerplaats Ropsy Chaudronstraat op vraag overleegcommissie

DOSSIERNR.	DATUM	SCHAAL		PLAN	REV
U1923 JURU	19/08/2022	1:200	A0+	03	0

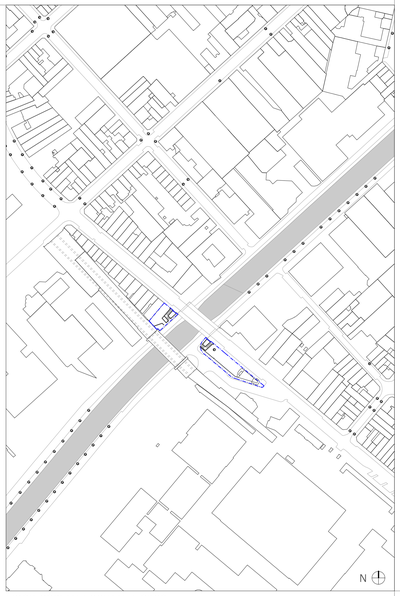

LIGGINGSPLAN | SCHAAL 1:2500

planten en materialen

- boom te verwijderen
- nieuwe boom
- grassen, bodembedekkers en bloembollen
- laaggemaaid gras
- water
- gezaagde kasseien
- vierkante kasseien
- betonstraatstenen
- betonnen voetpad
- asfalt
- volle wand
- noppentegels
- blauwe hardsteen

stedelijk meubilair

- vuilnisbak
- bestaande verlichtingspaal
- nieuwe verlichtingspaal
- verplaatste verlichtingspaal
- wegsignalisatie
- goot
- distributiekabine
- hydrant
- blauwe hardsteen banken
- inspectiekamer
- metrostation (van lijn 2 en 6)

toegankelijkheid

- 2% 23.78 — Niveau's en hellingspercentages
- toegang
- toegang voertuig
- positie foto (zie explicatieve nota)
- 51 — huisnummer
- 61N5 — nummering kadastrale percelen
- kadastrale percelen
- projectperimeter
- hoogtelijnen
- rand bestaande straat
- projectie

LEGENDE

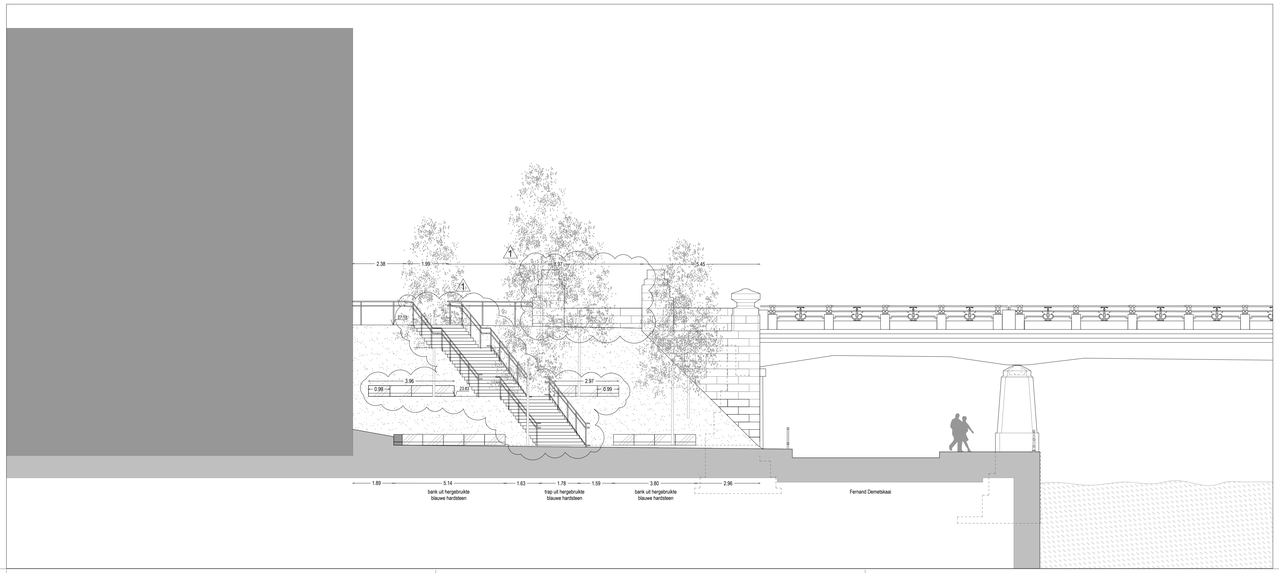

PROJECT	Inrichtingswerken van de openbare ruimte tussen de Jules Ruhlstraat en de Ropsy Chaudronstraat & van de trap van de Ropsy Chaudronbrug en de open ruimte aangrenzend aan de Fernand Demetskaai
LIGGING BOUWPERCEEL	Jules Ruhlstraat 1 1070 Anderlecht
PERCEELNUMMERS	61H5, 61G5, 127S4
OPDRACHTGEVER	Gemeente Anderlecht Raadsplein 1 1070 Anderlecht N. KAMMACHI ECHEVINE
ARCHITECT	A.M. ORG2/BBS Koolmijnenkaai 30-34 1080 Brussel ORG Urbanism & Architecture info@orgpermod.com +32 (0)2 460 44 08 Bureau Bas Smets bureau@bassmets.be +32 (0)2 219 75 21
STUDIEBUREAU STABILITEIT / TECHNIEKEN	Atelier Ruimtelijk Advies Gitschotellei 150 2600 Berchem +32 (0) 3 458 57 37
FASE	Stedenbouwkundige vergunningsaanvraag
TEKENING	Uitvoeringsplan en aanzicht project Fernand Demetskaai

WIJZIGINGEN

INDEX	DATUM	WIJZIGING
1	19/08/2022	wijzigen vorm traptreden linkerzever, behoud torens en parkeerplaats Ropsy Chaudronstraat op vraag overlegcommissie

DOSSIERNR.	DATUM	SCHAAL		PLAN	REV
U1923 JURU	19/08/2022	1:100	A0	04	0

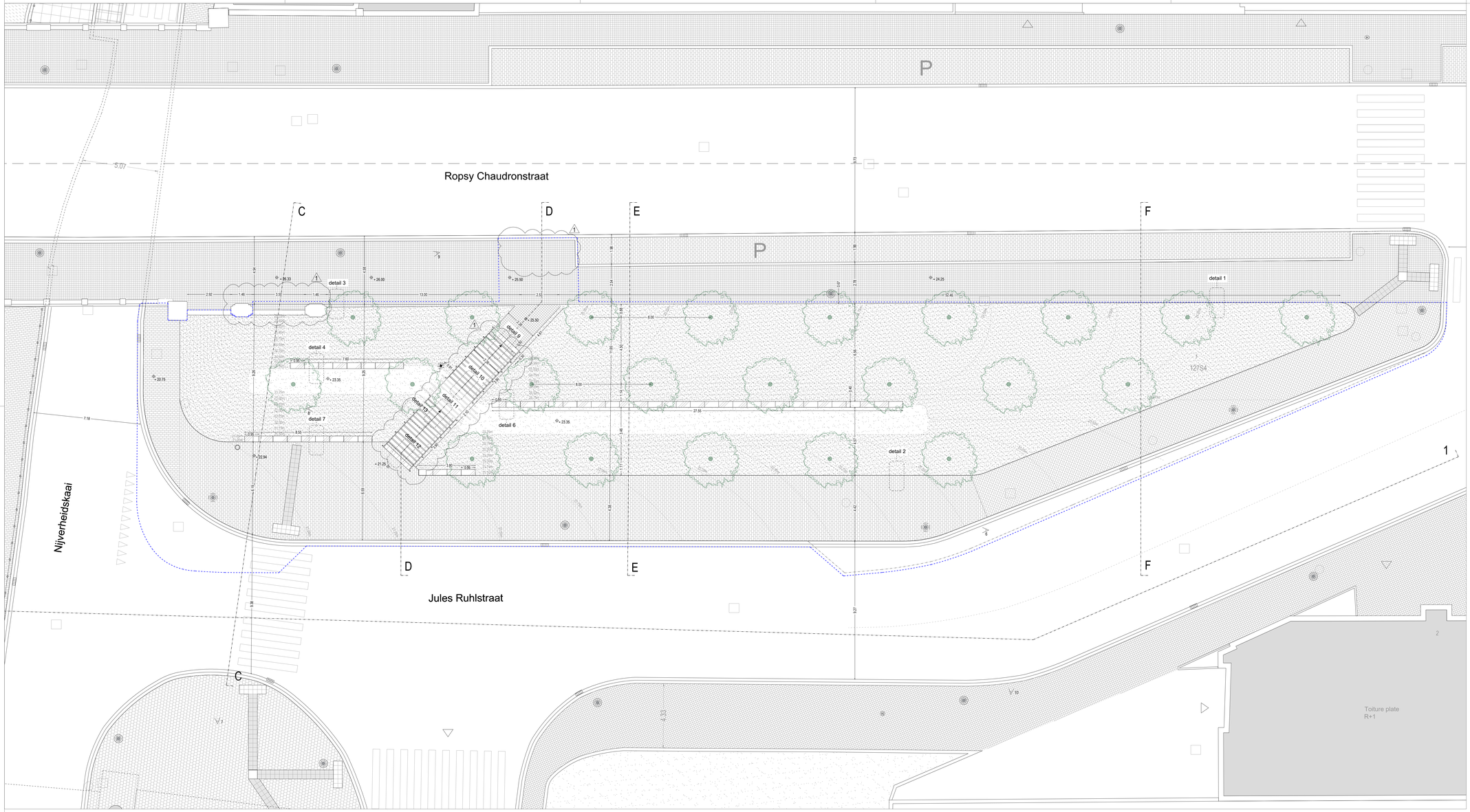

LIGGINGSPLAN | SCHAAL 1:2500

planten en materialen

- boom te verwijderen
- nieuwe boom
- grassen, bodembedekkers en bloembollen
- laaggemaaid gras
- water
- gezaagde kasseien
- vierkante kasseien
- betonstraatstenen
- betonnen voetpad
- asfalt
- volle wand
- noppentegels
- blauwe hardsteen

stedelijk meubilair

- vuilnisbak
- bestaande verlichtingspaal
- nieuwe verlichtingspaal
- verplaatste verlichtingspaal
- wegsignalisatie
- goot
- distributiekabine
- hydrant
- blauwe hardsteen banken
- inspectiekamer
- metrostation (van lijn 2 en 6)

toegankelijkheid

- 2% 23.78 — Niveau's en hellingspercentages
- toegang
- toegang voertuig
- positie foto (zie explicatieve nota)
- 5f — huisnummer
- 61N5 — nummering kadastrale percelen
- kadastrale percelen
- projectperimeter
- hoogtelijnen
- rand bestaande straat
- projectie

LEGENDE

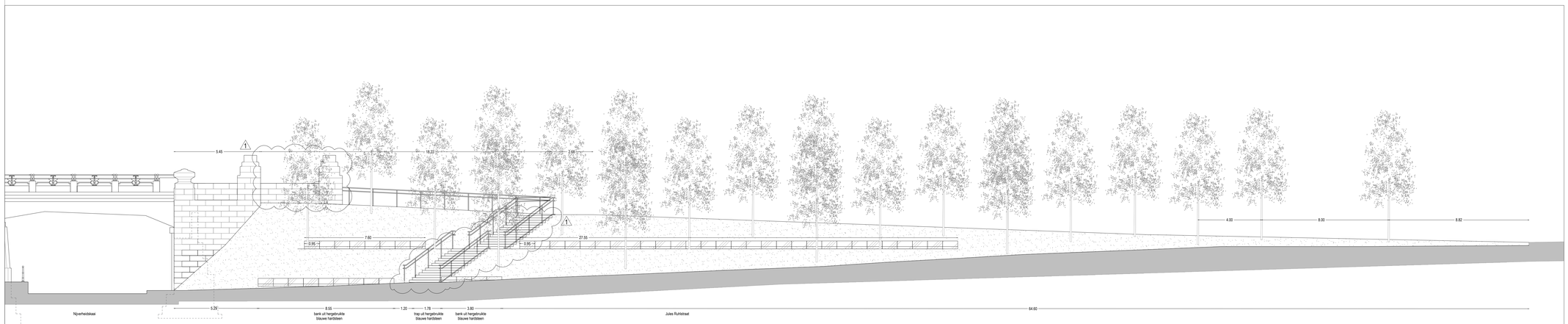

PROJECT	Inrichtingswerken van de openbare ruimte tussen de Jules Ruhlstraat en de Ropsy Chaudronstraat & van de trap van de Ropsy Chaudronbrug en de open ruimte aangrenzend aan de Fernand Demetskaai
LIGGING BOUWPERCEEL	Jules Ruhlstraat 1 1070 Anderlecht
PERCEELNUMMERS	61H5, 61G5, 127S4
OPDRACHTGEVER	Gemeente Anderlecht Raadsplein 1 1070 Anderlecht N. KAMMACHI, ECHEVINE
ARCHITECT	A.M. ORG2/BBS Koolmijnenkaai 30-34 1080 Brussel ORG Urbanism & Architecture info@orgpermod.com +32 (0)2 460 44 08 Bureau Bas Smets bureau@bassmets.be +32 (0)2 219 75 21
STUDIEBUREAU STABILITEIT / TECHNIEKEN	Atelier Ruimtelijk Advies Gitschotellei 150 2600 Berchem +32 (0) 3 458 57 37
FASE	Stedenbouwkundige vergunningsaanvraag
TEKENING	Uitvoeringsplan en aanzicht project Jules Ruhlstraat

WIJZIGINGEN

INDEX	DATUM	WIJZIGING
1	19/08/2022	wijzigen vorm traptreden linkeroever, behoud torens en parkeerplaats Ropsy Chaudronstraat op vraag overlegcommissie

DOSSIERNR.	DATUM	SCHAAL		PLAN	REV
U1923 JURU	19/08/2022	1:100	A0	05	0

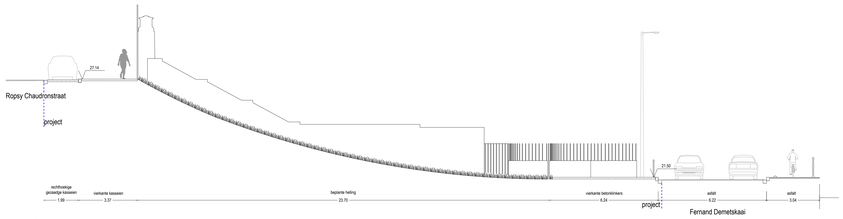

SNEDE A | BESTAANDE SITUATIE

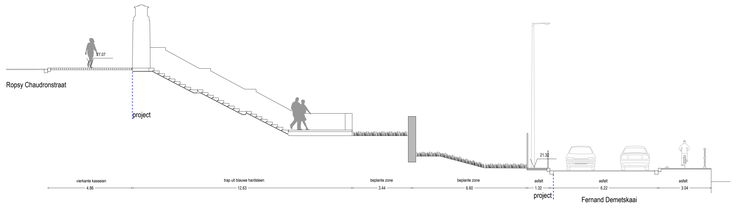

SNEDE B | BESTAANDE SITUATIE

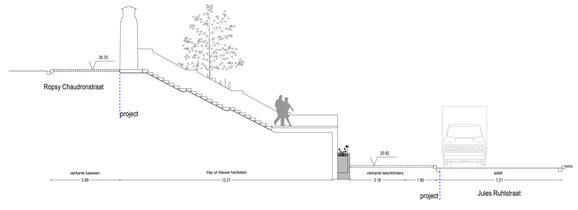

SNEDE C | BESTAANDE SITUATIE

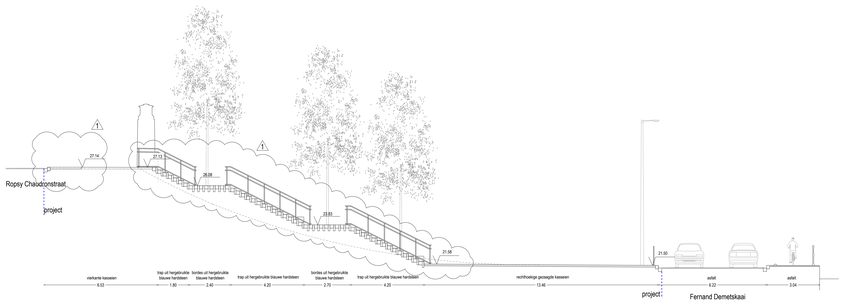

SNEDE A | PROJECT

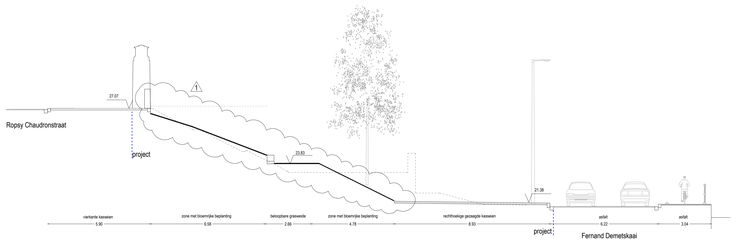

SNEDE B | PROJECT

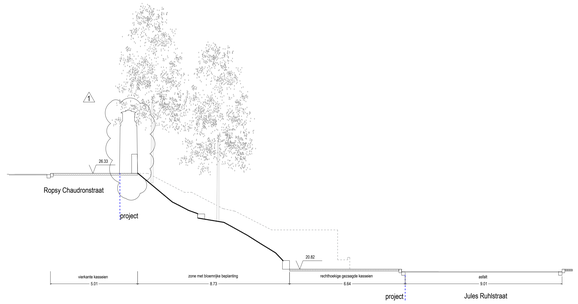

SNEDE C | PROJECT

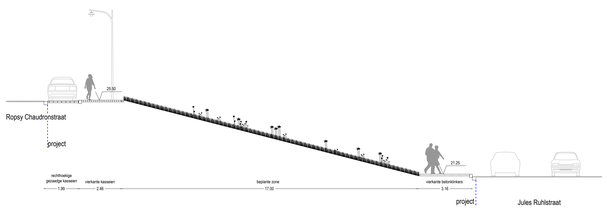

SNEDE D | BESTAANDE SITUATIE

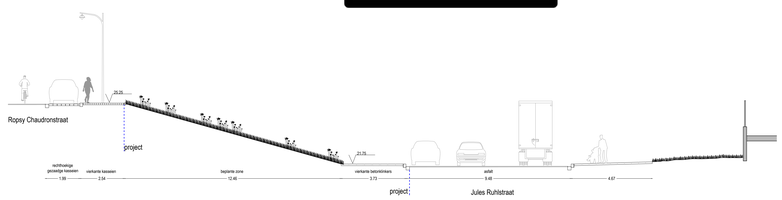

SNEDE E | BESTAANDE SITUATIE



SNEDE F | BESTAANDE SITUATIE

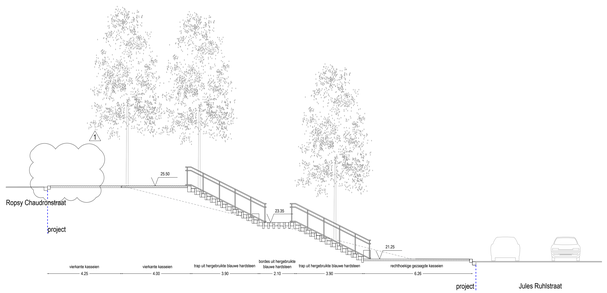

SNEDE D | PROJECT

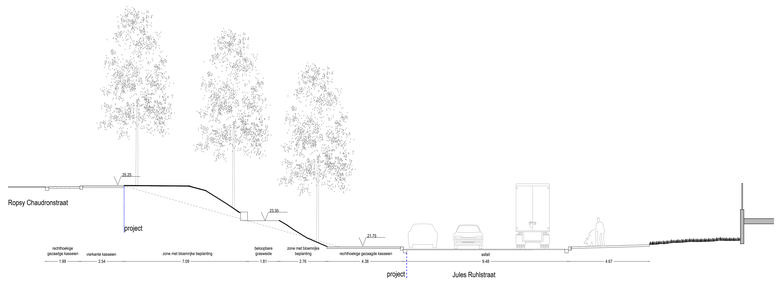

SNEDE E | PROJECT

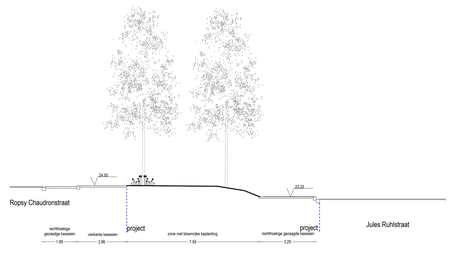

SNEDE F | PROJECT

Délivré

u.

planten en materialen

- boom te verwijderen
- nieuwe boom
- grassen, bodembedekkers en bloembollen
- laaggemaaid gras
- water
- gezaagde kasseien
- verkarte kasseien
- betonstraatstenen
- betonnen voetpad
- asfalt
- volle wand
- noppentegels
- blauwe hardsteen

stedelijk meubilair

- vuilnisbak
- bestaande verlichtingspaal
- nieuwe verlichtingspaal
- verplaatste verlichtingspaal
- wegsignaleatie
- goot
- distributiekabine
- hydrant
- blauwe hardsteen banken
- inspectiekamer
- metrostation (van lijn 2 en 6)

toegankelijkheid

- 2% — Niveau's en hellingspartertegels
- 23.78 — hydrant
- toegang
- toegang voertuig
- positie foto (zie explicatieve notie)
- 51 — huisnummer
- 61N5 — nummering kadastrale percelen
- kadastrale percelen
- projectperimeter
- hoogtelijnen
- rand bestaande straat
- projectie

PROJECT	Inrichtingswerken van de openbare ruimte tussen de Jules Ruhlstraat en de Ropsy Chaudronstraat & van de trap van de Ropsy Chaudronbrug en de open ruimte aangrenzend aan de Fernand Demetskaai
LIGGING BOUWPERCEEL	Jules Ruhlstraat 1 1070 Anderlecht
PERCEELNUMMERS	61H5, 61G5, 12754
OPDRACHTGEVER	Gemeente Anderlecht Raadsplein 1 1070 Anderlecht
ARCHITECT	A.M.ORG2/BBS Koolmijnenkaai 30-34 1080 Brussel ORG Urbanism & Architecture info@orgpermod.com +32 (0)2 460 44 08 Bureau Bas Smets bureau@basismets.be +32 (0)2 219 75 21
STUDIEBUREAU STABILITEIT / TECHNIEKEN	Atelier Ruimtelijk Advies Grootschelei 150 2600 Berchem +32 (0) 3 458 57 37 Stedenbouwkundige vergunningsaanvraag
FASE	Uitvoeringsnedes bestaande toestand en project
TEKENING	

Nathalie Coppens (Signature) Signature certifiée conforme du certificateur Nathalie Coppens (Signature) Date et lieu : 2022-08-12 Ixelles-sur-Ixelles

N. KAMMACHI
ECHEVINE

WIJZIGINGEN

INDEX	DATUM	WIJZIGING
1	19/08/2022	wijzigen vorm traptreden linkeroever, behoud torens en parkeerplaats Ropsy Chaudronstraat op vraag overlegcommissie

DOSSIERNR.	DATUM	SCHAAL		PLAN	REV
U1923 JURU	19/08/2022	1:100	A0+	06	0